

NEUBURG

1-Gemarkung NEUBURG

6-Gemarkung HEINRICHSHAIM

4-Gemarkung

9-Gemarkung ZELL

Grünau

AUFGEHOBEN

Rohrenfeld

Jägerhaus

Rödenhof

Marienheim

Fleischnershausen

Brück

Rothheim

Zell


Zittgenheim

6- Heinrichsheim:

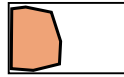
- 01 Bürgerschaige
- 02 Bürgerschaige Ost
- 03 Matthias-Bauer-Straße
- 04 Eichelgartenstraße / Wiesenstraße
- 05 Innenbereich Heinrichsheim
- 06.1 Heinrichsheim Mitte Teil 1
- 06.2 Heinrichsheim Mitte
- 07 SO Golfplatz Heinrichsheim
- 08 Heinrichsheim Ost
- 09 Heinrichsheim_Mitte_West

Öffentlich - rechtliche Verträge:


- V6-01: Am Rotsee
- V6-02: Am Rotsee u. Schulstraße Ost
- V6-03: Heinrichsheimstr.
- V6-04: Matthias-Bauer-Str.
- V6-05: Herrenschwaigallee
- V6-06: Schulstraße Ost
- V6-07: Heinrichsheim-Mitte



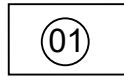
Bebauungsplan rechtsverbindlich



Innen- u. Aussenbereichssatzung rechtsverbindlich



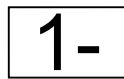
Bebauungsplanüberlappung



Numerierung d. Bebauungspläne



Öffentlich - rechtliche Verträge mit Nummer



Numerierung der Gemarkung:

- 1- Neuburg
- 2- Bergen
- 3- Bittenbrunn
- 4- Bruck
- 5- Feldkirchen
- 6- Heinrichsheim
- 7- Joshofen
- 8- Ried
- 9- Zell
- 10- Heimberg



Gemarkungsgrenze



Stadtgrenze



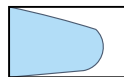
Lärmschutzzonen



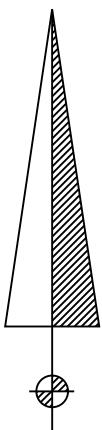
Bahnlinie / Industriegleise



Wald



Gewässer



NORDEN

BEBAUUNGSPLAN - ÜBERSICHT

(DFK-Stand: April 2022 UTM)

Stadtbauamt Neuburg an der Donau

Bearbeitet: SG 603; April 2022, Landsberger